



B1IA40

DIE SCHÖNHEIT DER GROSSEN STRASSE

**DANICA DAKIĆ
MICHAEL FEHR
MANUEL FRANKE
JEANNE VAN HEESWIJK / BRITT JÜRGENSEN
LENI HOFFMANN
CHRISTINE UND IRENE HOHENBÜCHLER
MAURICIO KAGEL
ALLAN KAPROW
JAKOB KOLDING
ELKE KRASNY
KUNSTREPUBLIK
VOLKER LANG
JOHN MILLER
MY!LAIKA
GABRIELA OBERKOFER
CHRISTIAN ODZUCK
PERFORMANCE ELECTRICS
MARTIN PFEIFLE / WANDA SEBASTIAN
RAUMLABORBERLIN
CHRISTA REICHER / ILKA MECKLENBRAUCK
WOLF VOSTELL
RUHR-CASINO BOCHUM
TUNERMEETING DÜCKERWEG
AUTOBAHNKIRCHE BOCHUM
MUSEUM BERGGATE 69
LANDSCHAFTSPARK B1IA40**

14.06.-07.09.2014

**URBANE KÜNSTE RUHR
MAP MARKUS AMBACH PROJEKTE**

B1IA40 DIE SCHÖNHEIT DER GROSSEN STRASSE

14.06.-07.09.14

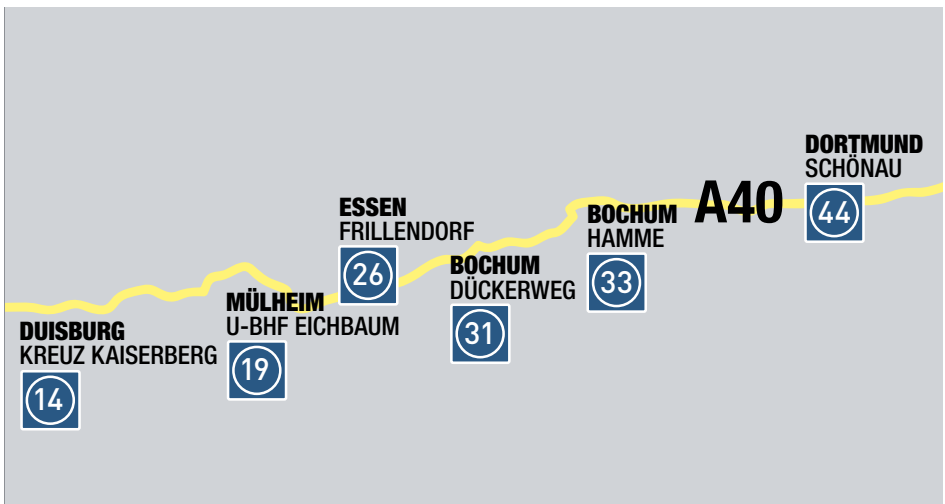
Ein Ausstellungsprojekt entlang der A40 von Duisburg bis Dortmund
Urbane Künste Ruhr und MAP Markus Ambach Projekte

Entlang der A40 hat sich zwischen Duisburg und Dortmund im Schatten der Kernstädte ein eigenwilliger Stadtraum entwickelt, den das Projekt „B1IA40“ seit 2010 erforscht und beschreibt. Wo sich die B1 mit ungesehener Härte zur Autobahn auswuchs, entstanden mannigfaltig schwierige Stadt- und Lebensräume, für die Planung und Politik kaum Lösungsvorschläge finden.

Dagegen feiern die unkonventionellen Methoden derer, die unvermittelt mit dem Bau der A40 konfrontiert wurden, mehr und mehr Erfolge. Eigenwillige Formen der Raumanneignung und der innovative Umgang der Bewohner mit den schwierigen Lebenssituationen entlang der A40 greifen dort, wo das politische und ökonomische Interesse gegen Null sinkt. In Eigenregie entstehen innovative Biotope zwischen in-dividuellem Einfallsreichtum und sozialer Gemeinschaft. Ob Bikertreff oder Tanzclub, Biobauer oder Gänsezucht, Wagenburg oder Siedlerverein – die Energie der Menschen formiert sich in komplexen Landschaften bürgerlich-anarchischen Charmes, zu deren Besuch „B1IA40“ einlädt.

Typologien wie die nahezu unsichtbare, allein durch die Nutzung des Raumes in-spirierte Landschaft des Autobahnkreuzes Kaiserberg werden 2014 durch neue ergänzt. In Essen-Frillendorf rückt ein Ort in den Fokus, an dem sich die Menschen hartnäckig ein Stück Heimat direkt neben der Autobahn behaupten. In Bochum-Hamme residieren Autobahnkirche, SM-Club und Standardtanzverein nachbarschaftlich gleich nebeneinander, und in Dortmund-Schönau findet sich ein ganz und gar idyllischer Ort im malerischen Tal direkt unter der Autobahnbrücke.

Verschiedene Formate führen durch diesen komplexen Raum. Künstlerische Arbeiten verbinden sich mit lokalen Ideen und den Projekten der Menschen vor Ort. Bauernhof und Fischfarm, Tunertreff und Autobahnkirche werden zu Teilen des Projekts. Wanderwege, Führungen und Bustouren verknüpfen die unterschiedlichen Elemente zu einer besonderen Choreografie zwischen Landschaft, Kunst und Alltagskultur. Kulinarische Genüsse und Konzerte, Theatervorführungen und Vorträge bilden ein Programm, das die Ausstellung begleitet. Wer anhält und aussteigt, findet bei „B1IA40“ eine Landschaft, die sich tagtäglich neu erfindet – eigen, widerspenstig und unendlich einfallsreich.



AUTOBAHNKREUZ KAISERBERG DUISBURG

DIE ZUKUNFT DER LANDSCHAFT

Das Autobahnkreuz Kaiserberg gilt spätestens seit dem Jahr 2010 als einer der magischen Orte entlang der großen Straße. Direkt im größten Verkehrsknoten der Region, den alle als „Spaghetti-Junction“ kennen, vermutet keiner jene Lebenswelten, die sich unbemerkt zwischen den Fly-overs angesiedelt haben. Von der Fischzuchtfarm zum engagierten Dorf Werthacker, vom Bauernhof zum Zoo über der Autobahn, von der Wagenburg zum Bikermeeting zeigt sich eine Landschaft, die sich ohne übergeordnete Planung aus sich selbst heraus entwirft. Künstler vertiefen hier die Arbeit von 2010 mit neuen Perspektiven oder stellen neue Fragen an diesen unikaten Raum. Der Wanderweg „Landschaftspark B1IA40“ verknüpft die Landschaft, deren Akteure und die künstlerischen Arbeiten zur räumlichen Choreografie eines Ortes, der heterogener kaum sein könnte.

1 MICHAEL FEHR ÜBERPLANUNGEN

2 JEANNE VAN HEESWIJK/MARCEL VAN DER MEIJS/BRITT JÜRGENSEN

TRAMPELPFADE – EINE WANDERAUSSTELLUNG ZUM KLEINEN GLÜCK

(Standorte: **2A** 14.6.-29.6. **2B** 4.7.-20.7. **2C** 1.8.-17.8. **2D** 22.8.-7.9. Fr. 17-21 Uhr, Sa./So. 10-16 Uhr)

3 DANICA DAKIĆ GÄNSEOPER

4 WANDERWEG LANDSCHAFTSPARK B1IA40 (Ausgangspunkte)

B1IA40 LOKAL

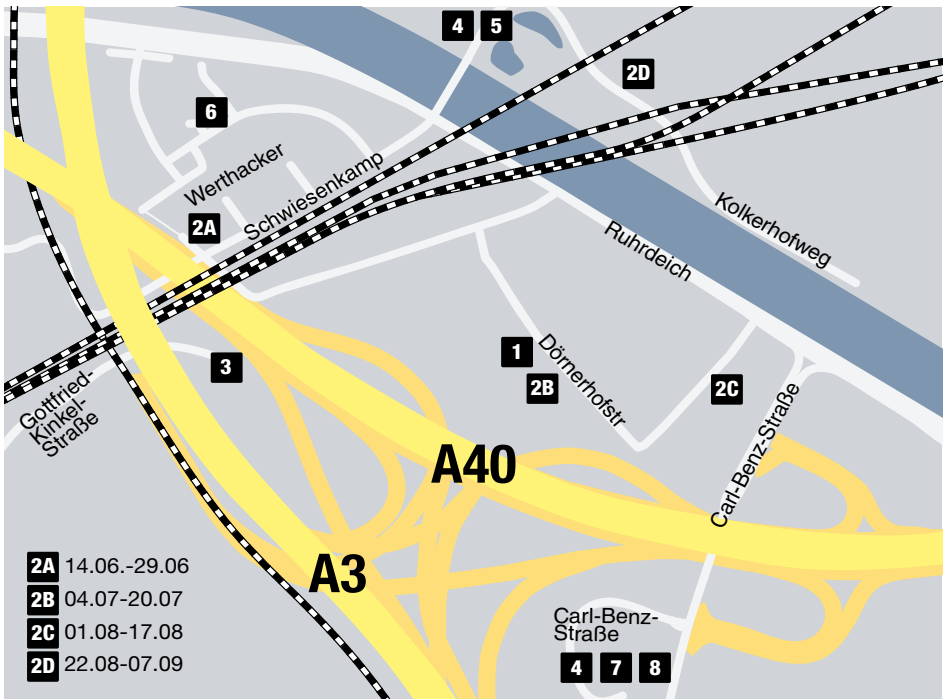
5 DELIKATFISCH BRAUN (Di.-Do., Sa./So. 9.30-12.00 Uhr, Fr. 9.30-16.00 Uhr)

6 SIEDLERGEMEINSCHAFT WERTHACKER (5.7.-7.9. Jeden Samstag)

7 ZOO DUISBURG

8 BIKERMEETING ZOOPARKPLATZ (Jeden So. 8.00-14.00 Uhr)

ANFAHRTSADRESSE: 1 Dörnerhofstraße 12 4 Schwiesenkamp 80 4 Carl-Benz-Straße, 47058 Duisburg



U-BHF EICHBAUM / HEISSEN MÜLHEIM A.D.R.

MOMENT UND KONTINUITÄT

Im Umfeld der U18-Station „Eichbaum“, einer skurrilen Verkehrsschnittstelle zwischen der A40 und der einzigen U-Bahn im Revier, hat sich ein vielschichtiger Landschaftsraum gebildet. Auf die Betonarchitektur im Stil des Brutalismus, an der sich noch die legendäre „Opernbauhütte“ befindet, folgen schnell ein Feld und grüne Wiesen.

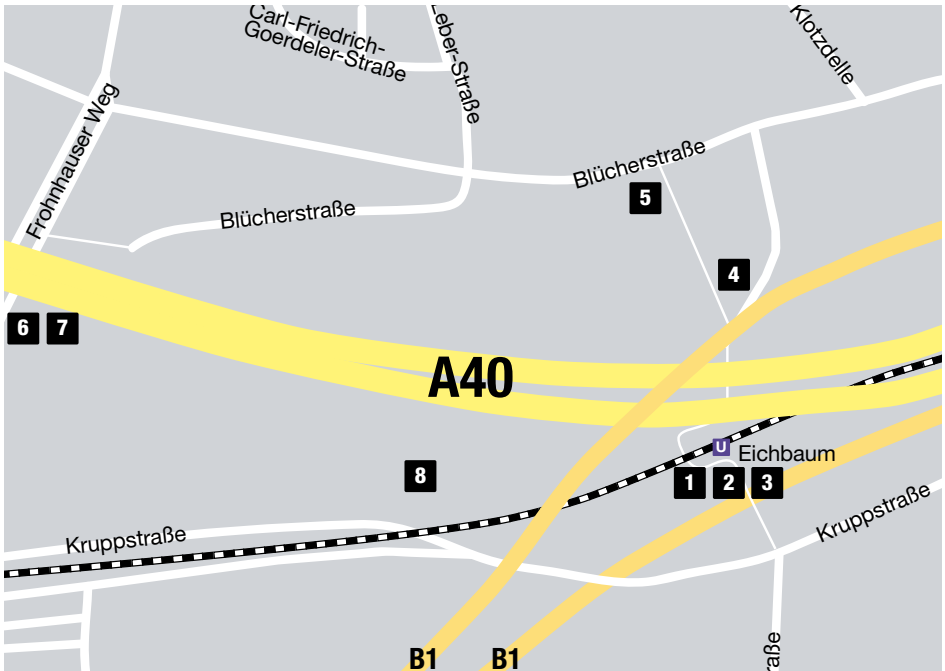
Der Heißener Hof mit Landwirtschaft, Metzgerei und Gänsezucht direkt an der A40, lockt mit kulinarischen Genüssen aus eigener Produktion und einer eigenen A40-Wurst. Einige Meter weiter stehen Einfamilienhäuser neben Arbeitersiedlung und Hochhaus, und gleich hinter der Lärmschutzwand findet sich eine illustere Rennstrecke für Cross-Modellautos. Der Wanderweg „Landschaftspark B1IA40“ führt hier zu Arbeiten, die sich mit magischen Themen wie dem Zirkus oder dem Leben auf der Reise auseinandersetzen, aber gerade auch zu jenen lokalen Protagonisten, die diesen Raum trotz seiner augenscheinlichen Härte so attraktiv machen.

- 1 MARTIN PFEIFLE/WANDA SEBASTIAN EICHBAUMGOLD**
- 2 RAUMLABORBERLIN OPERNBAUHÜTTE EICHBAUM (2008-2010)**
- 3 WANDERWEG LANDSCHAFTSPARK B1IA40 (Ausgangspunkt)**
- 4 CHRISTINE UND IRENE HOHENBÜCHLER ...FLIEG VOGEL FLIEG... (Programm am 19./20.6.2014)**
- 5 VOLKER LANG 8 1/2 CIRCUS SPACE (Programm am 8./9./10.8.2014)**
- 6 GABRIELA OBERKOFLER BUGGELKRAXE**

B1IA40 LOKAL

- 7 HEISSENER HOF (Mo.-Mi. 9.00-13.00 Uhr, 15.00-18.30 Uhr, Do./Fr. 8.00-18.30Uhr, Sa. 9.00-14.00 Uhr)**
- 8 RENNSTRECKE (Nur sporadisch in Betrieb)**

ANFAHRTSADRESSE: **1** U-Bhf Eichbaum, Ecke Kruppstraße / Gneisenaustraße, 45472 Mülheim a.d.R.



FRILLENDORF ESSEN

HEIMAT AUTOBAHN

Wohnlagen wie die in Frillendorf zeigen, wie auch heute noch die Anwohner mit der Autobahn kämpfen. An der Anschlussstelle zwischen A40 und A52 wohnt man nur wenige Meter neben der Fahrspur in einem unvorstellbar harten wie wechselhaften Lebensumfeld. Wo mancher die Hölle vermutet, findet der andere sein kleines Paradies. An der verkehrsberuhigten Straße mit Körperkontakt zur A40 entwickelt sich im Zentrum Essens fast dörfliche Stimmung. Im großen Garten auf der anderen Seite der Häuser ist die Autobahn fast schon vergessen und der, der hier geboren wurde oder auch eine günstige Liegenschaft erwarb, genießt hier sein Eigenheim mit Autobahnblick.

Das soll nicht darüber hinwegtäuschen, dass die Menschen hier mit ihren Problemen mehr oder weniger allein gelassen werden. Künstler thematisieren die brutale Zäsur, die die zur A40 ausgewachsene B1 hier quer durch das einstige Dorf getrieben hat, genauso wie die charmanten und intelligenten Strategien, mit denen sich die Bewohner hier häuslich eingerichtet haben.

1 LENI HOFFMANN KLITSCHKO_W KLITSCHKO_V

2 MANUEL FRANKE FIXSTERN

3 JAKOB KOLDING O. T.

B1IA40 LOKAL

4 FUSSBALLFASSADE

ANFAHRTSADRESSE: Frillendorfer Platz, 45139 Essen



DÜCKERWEG BOCHUM

ROADMOVIE RUHR RELOADED

Der Dückerweg ist eine klassische Gewerbeagglomeration, die sich die Autobahn zunutze macht, um sich an das fahrende Volk zu richten. Als Zentrum des Tuner-meetings verschwand er nach seiner Prominenz bei „B1IA40“ und der Kulturhauptstadt hinter der Lärmschutzwand. Das komplexe Gelände mit Tunermeeting, dem größten Panoramabild des Ruhrgebiets bei Seats&Sofas und den klassischen Fastfoodkettenkämpf seitdem um Sichtbarkeit. Die leicht bekleideten Damen von Detlef und Werner (D & W) schauen verhalten über das rote Monstrum zum Fahrer hinüber und die legendäre MIG zieht in neuem Gewand einsam ihre Kreise.

„B1IA40“ kommt 2014 wieder und vergibt erneut den Preis „Die Schönheit der großen Straße“, den Wanderpokal für das schönste Auto des Ruhrgebiets, auf dem weiterhin aktiven Tunermeeting, das jeden Freitag ab 18.00 Uhr hier stattfindet. Die Künstler von KUNSTrePUBLIK zeigen am selben Ort sinnfällig ihr Waschportal „Tor des Westens“, das zu einer nicht ganz gewöhnlichen Autowäsche einlädt.

1 KUNSTREPUBLIK TOR DES WESTENS

(Dauerhaft sichtbar / Nutzung nur Fr. 16.00-22.00 Uhr, Sa./So. 12.00-18.00 Uhr)

2 DIE SCHÖNHHEIT DER GROSSEN STRASSE

WAHL ZUM SCHÖNSTEN AUTO DES RUHRGEBIETS MIT DEM TUNERMEETING(Nur am 22.8.2014)

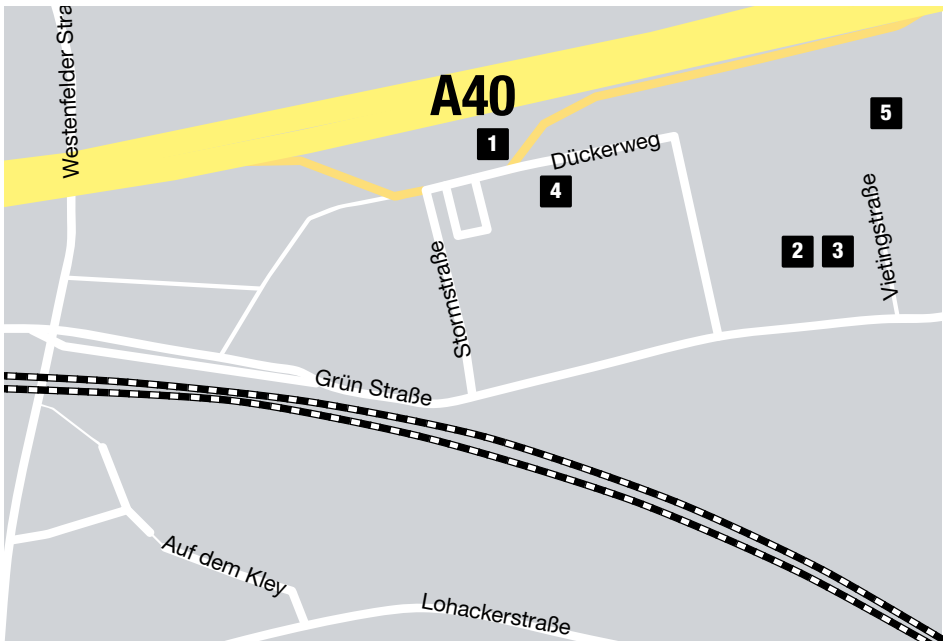
B1IA40 LOKAL

3 TUNERMEETING DÜCKERWEG (Jeden Freitag ab 18.00 Uhr)

4 PANORAMA WANDMALEREI VERKAUFSRÄUME SEATS & SOFAS

5 D & W LEGENDÄRER TUNING-LADEN

ANFAHRTSADRESSE: Dückerweg, 44867 Bochum



HAMME BOCHUM

KULTURELLE KREUZUNGEN

Manche Nutzer und Gewerbe suchen bewusst die Anonymität der Autobahn. Die Kreuzung Dorstener Straße und der Ortsteil Hamme überschneiden unterschiedlichste Kulturen und Nutzungen auf engstem Raum. Wo die bei B1IA40 2010 zur Autobahnkirche gewordenen Epiphanius-Gemeinde den Platz überragt, befand sich unweit bis vor Kurzem die größte türkische Diskothek Europas „Taksim“, „Freude 39“, das größte Bordell der Region und der Schlachthof Bochum in nächster Nachbarschaft. Gleich gegenüber erfährt das Thema „Kulturelle Kreuzungen“ eine ungeahnte Dimension. Wo aktuell ein SM-Club und der Standardtanzverein „Ruhr-Casino Bochum“ residieren, war einst der erste Standort der legendären Galerie Inge Baecker, bei der Kunstgrößen wie Allan Kaprow und Wolf Vostell direkt an der A40 ausstellten. Hier entsteht ein Museum zur Geschichte des Hauses zwischen Hoch- und Subkultur, während Elke Krasny mit ihrer Arbeit durch die umliegende Landschaft führt.

1 ELKE KRASNY AUS DER LANDSCHAFT DER EIGENSTÄNDIGKEIT

(Programm am 5.7.2014)

2 MUSEUM BERGGATE 69 GALERIE INGE BAECKER, ALLAN KAPROW, MAURICIO KAGEL, WOLF VOSTELL, PAUL NOZYNSKI, RUHR-CASINO BOCHUM, U. A. (Programm am 5.7.2014)

3 AUTOBAHNKIRCHE BOCHUM zeigt JUDITH PAPPE

B1IA40 LOKAL

4 HOMMAGE A ALLAN KAPROW REIFENGRUPPE RUHR

ANFAHRTSADRESSE: 3 Dorstener Straße 2 Berggate 69, 44809 Bochum



SCHÖNAU / SCHNETTKERBRÜCKE DORTMUND

REKONSTRUKTION EINER LANDSCHAFT

Wo Landschaft manchem noch als Natur erscheint, ist sie doch längst Kulturlandschaft und den jeweils aktuellen Moden unterworfen. In nahezu dörflicher Idylle schlängeln sich Emscher und Rüppingsbach aktuell renaturiert entlang von Villen, Schrebergärten und Flutungswiesen durch Schönau, Emschertal und unter der A40 und der Schnettkerbrücke durch. Wie sich das Verhältnis zur Landschaft über die Jahrzehnte geändert hat, zeigt sich dabei deutlich an verschiedenen Sequenzen, die entlang des Wanderwegs „Landschaftspark B11A40“ gezeigt und zu Orten künstlerischer Interventionen werden. Von diskursiven Architekturmonumenten, an denen sich Forschungsprojekte der TU abbilden, bis zum Windpark der Sonderklasse zeichnet sich die Landschaft vor großem Panorama als ihre eigene Rekonstruktion ab.

- 1 JOHN MILLER A FALSE MIRROR**
- 2 CHRISTIAN ODZUCK POLYTOPOS DORTMUND*** (Programm am 14.6.2014)
- 3 CHRISTA REICHER/ILKA MECKLENBRAUCK FORSCHUNGSLABOR RUHRBANITÄT** (Programm am 14.6.2014)
- 4 PERFORMANCE ELECTRICS OFFROAD** (Programm am 24.8.2014)
- 5 TU DORTMUND** (Programm am 14.7.2014)
- 6 WANDERWEG LANDSCHAFTSPARK B11A40** (Ausgangspunkt)

ANFAHRTSADRESSE: Am Talenberg/Schnettkerbrücke, 44227 Dortmund



B1IA40 DIE SCHÖNHEIT DER GROSSEN STRASSE

www.b1a40.de

ÖFFNUNGSZEITEN Do.-So. 12-18 Uhr, bei Veranstaltungen und nach Vereinbarung

Nahezu alle Arbeiten stehen im öffentlichen Raum und sind ganztägig zu sehen.

Solche mit spezifischer Nutzung oder Bespielung sind zu den Öffnungszeiten bespielt.

Lokale Anlieger haben eigene Öffnungszeiten.

PROGRAMM

Das aktuelle Programm finden Sie unter www.b1a40.de oder unter

www.urbanekuensteruhr.de zum Download.

Ein spezielles Programmheft finden Sie bei den beteiligten Partnern.

Ein Projekt von Urbane Künste Ruhr und MAP Markus Ambach Projekte



www.urbanekuensteruhr.de

www.markusambachprojekte.de

Projektpartner:

Stadt Bochum

Stadt Duisburg

Stadt Dortmund

Stadt Essen

Stadt Mülheim a.d.R.

Straßen NRW

Heißener Hof

Terno Drom e.V.

Theater TKO

Via Verkehrs GmbH

Familie Breuer

Unimo Property Management GmbH

Walsroder CaseTech GmbH

Siedlergemeinschaft Werthacker e.V.

Ruhr-Casino Bochum e.V.

Galerie Inge Baecker

Förderer:



RWE Stiftung

STIFTUNGKUNSTFONDS



Königreich der Niederlande

THE DANISH ARTS FOUNDATION